

WR (triangle) II 0.3 (circle) 0.6  
BAUGEBIET I

FP OK HYDRANT  
139.73m + NN

Raucheühnd

Sportplatz  
1923

WR (triangle) II 0.3 (circle) 0.6  
BAUGEBIET I

Rebbycker



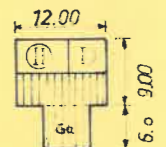
# ZEICHENERKLÄRUNG



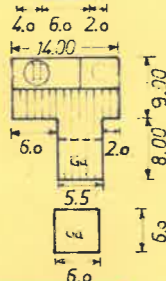
BAUGEBIET GEMÄSS §3 BAU NVO




BAULINIE  
ÜBERBAUBARE GRUNDSTÜCKSFLÄCHE  
BAUGRENZE



GEPLANTE GEBÄUDE II GESCHOSSIG  
DACHNEIGUNG D 25° - 30°



GEPLANTE GEBÄUDE II GESCHOSSIG  
DACHNEIGUNG C 19° - 24°



GARAGEN



STRASSE UND GEHWEG




PRIVATE VERKEHRSFLÄCHE



ÖFFENTLICHE PARKFLÄCHE



STRASSENBEGRENZUNGSLINIE



OFFENE BAUWEISE



GESCHOSSZAHL ZWINGEND



GESCHOSSFLÄCHENZAHL



GRUNDFLÄCHENZAHL

SICHTWINKEL BEBAUUNG UND BEPFLANZUNG INNERHALB  
DES DREIECKS  $\leq 0.80m$  VON OK. STRASSE

MASSTAB 1:1000

# BEBAUUNGSPLAN SASBACH GEWANN „GRUB“

Anlage: 3  
Fertigung: 1  
Zum Antrag vom

## GEPLANT:

ORTENBERG DEN

18.10.68  
12.6.1968

INGENIEURBÜRO  
BAUING. KARL WEISSENRIEDER  
7601 ORTENBERG, INDERGRUND 12

PLANER SIGGELKOW

ZEICHN HELD 12.6.68

## ÖFFENTLICH AUSGELEGT:

NACH § 2 ABS 6 BAUG VOM 23.6.60

IN DER ZEIT VOM 26.11.68 BIS 31.12.68

DIE ORTSUBL. BEKANNTMACHUNG

ERFOLGTE AM 8.11.1968

DER BÜRGERMEISTER  
König

## GENEHMIGT:

NACH § 11 B BAUG VOM 23.6.1960

Genehmigt gem. § 11 B BAUG VOM 23.6.1960  
Ziff. 1 BVO der Landesregierung zur Durch-  
führung des Bundesbaugesetzes.

Bühl, den 3.2.69

Landratsamt  
J. A. König  
DER BÜRGERMEISTER

## AUFGESTELLT:

NACH § 2 ABS 1 B BAUG VOM 23.6.60

DURCH BESCHLUSS DES GEMEINDE-

RATES VOM 26.5.1966 und 7.11.1968

Sasbach DEN 9.1.1969

DER BÜRGERMEISTER  
König

## ALS SATZUNG BESCHLOSSEN

NACH § 10 B BAUG VOM 23.6.1960

IN VERB MIT § 35 ABS 2 NR. 3 GO

AM 9.1.1969

Sasbach DEN 9.1.1969

DER BÜRGERMEISTER  
König

## RECHTSKRAFTIG:

NACH § 12 B BAUG VOM 23.6.1960

DURCH DIE BEKANNTMACHUNG

VOM 7.2.1969

ÖFFENTLICH AUSGELEGT

VOM 10.2.1969 BIS 24.2.1969

Sasbach DEN 25.2.1969

DER BÜRGERMEISTER  
König